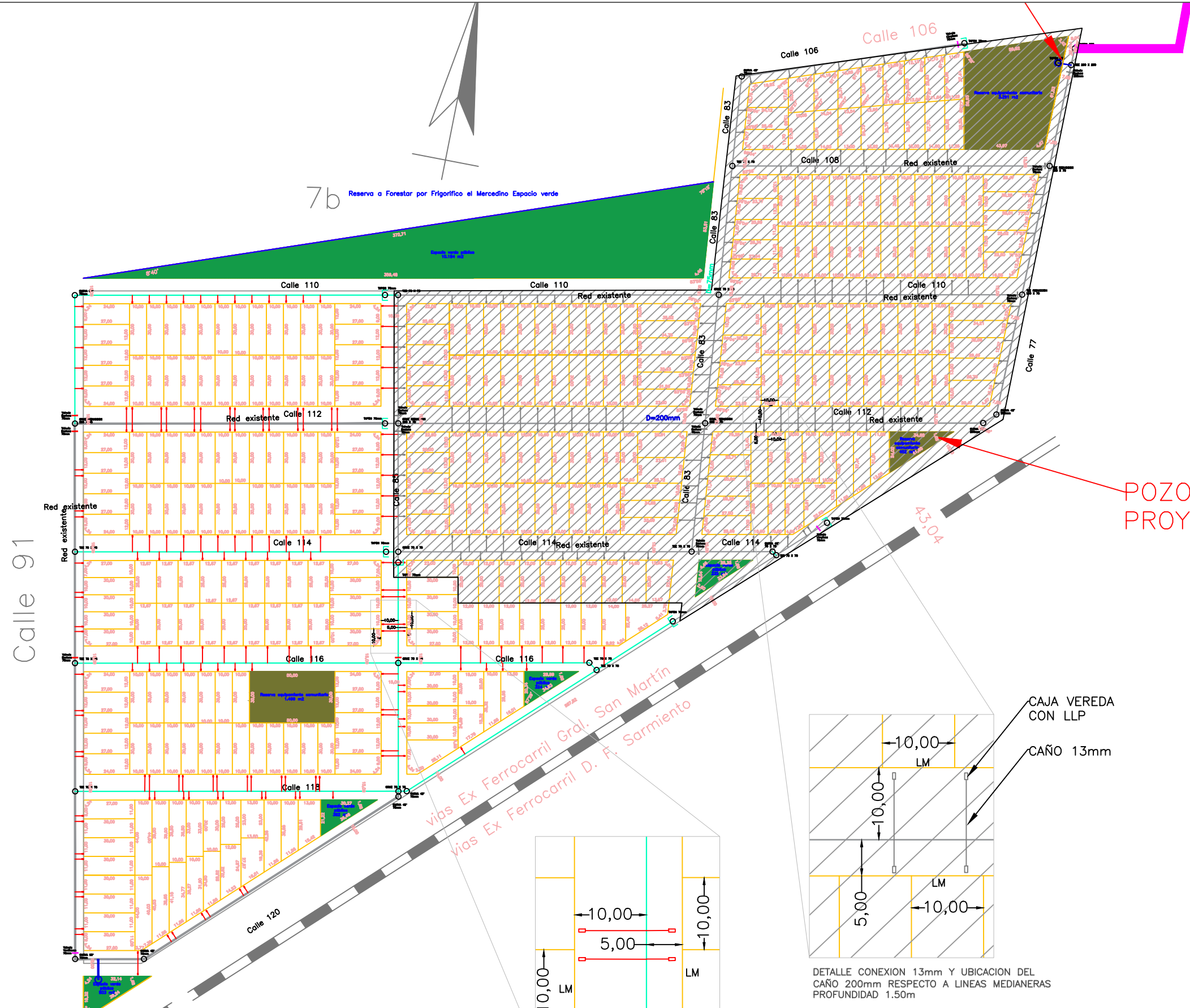
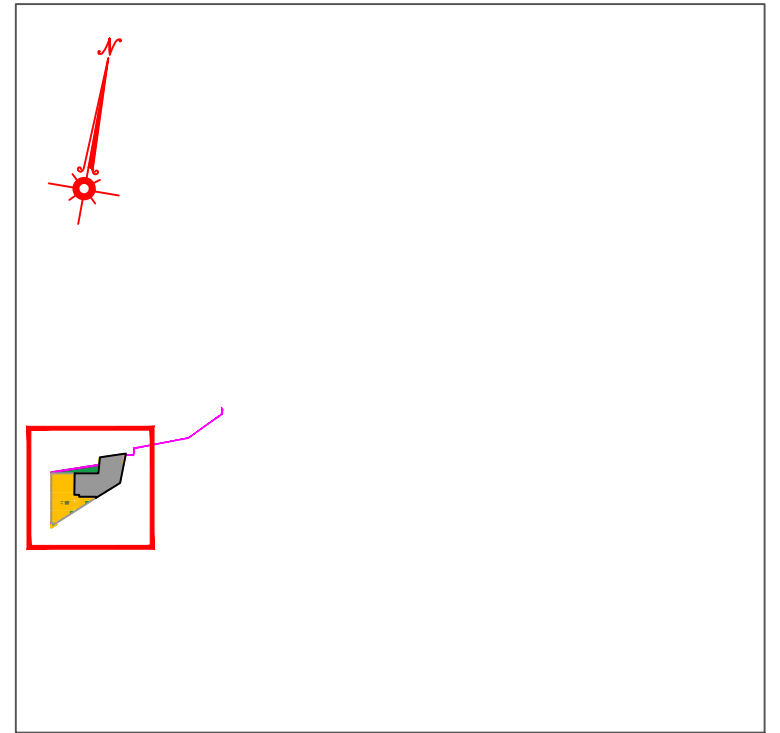


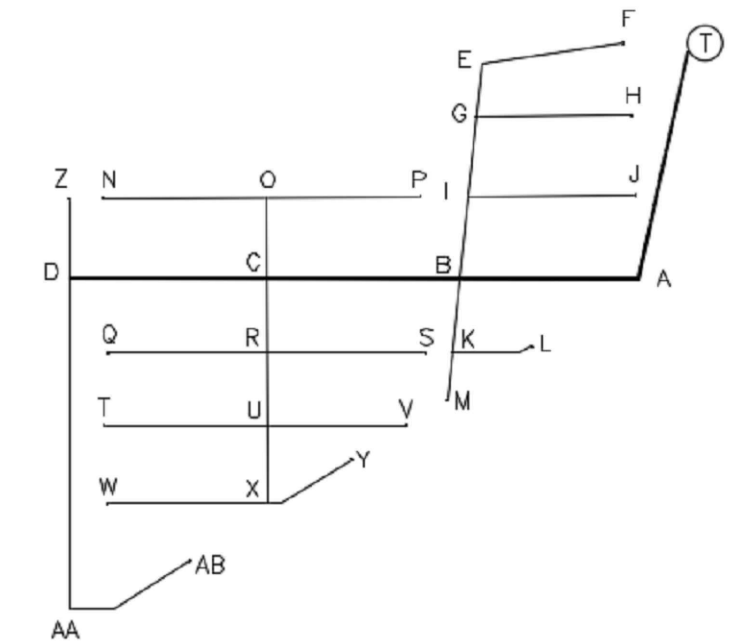
PLANIMETRIA RED AGUA CORRIENTE  
ESC.: 1:2500



CLAVE



ESQUEMA DE CALCULO



REFERENCIAS	
	Conducto de 75mm
	Conducto de 160mm A CONSTRUIR (750m)
	Conexión de 13mm y caja plastica con LLP
	Lotes fuera de convenio

DETALLE CONEXION 13mm Y UBICACION DEL CAÑO 75mm RESPECTO A LINEAS MEDIANERAS PROFUNDIDAD 1.20m

DETALLE CONEXION 13mm Y UBICACION DEL CAÑO 200mm RESPECTO A LINEAS MEDIANERAS PROFUNDIDAD 1.50m

SECRETARÍA DE OBRAS Y SERVICIOS PÚBLICOS

	<b>Planimetria Red de Agua Corriente CONSORCIO URBANISTICO 1</b>		<b>ESC.:</b> 1:2500
	<b>PLANO N° 01</b>	<b>DIB.: GM</b>	<b>FECHA:</b> 09/2020